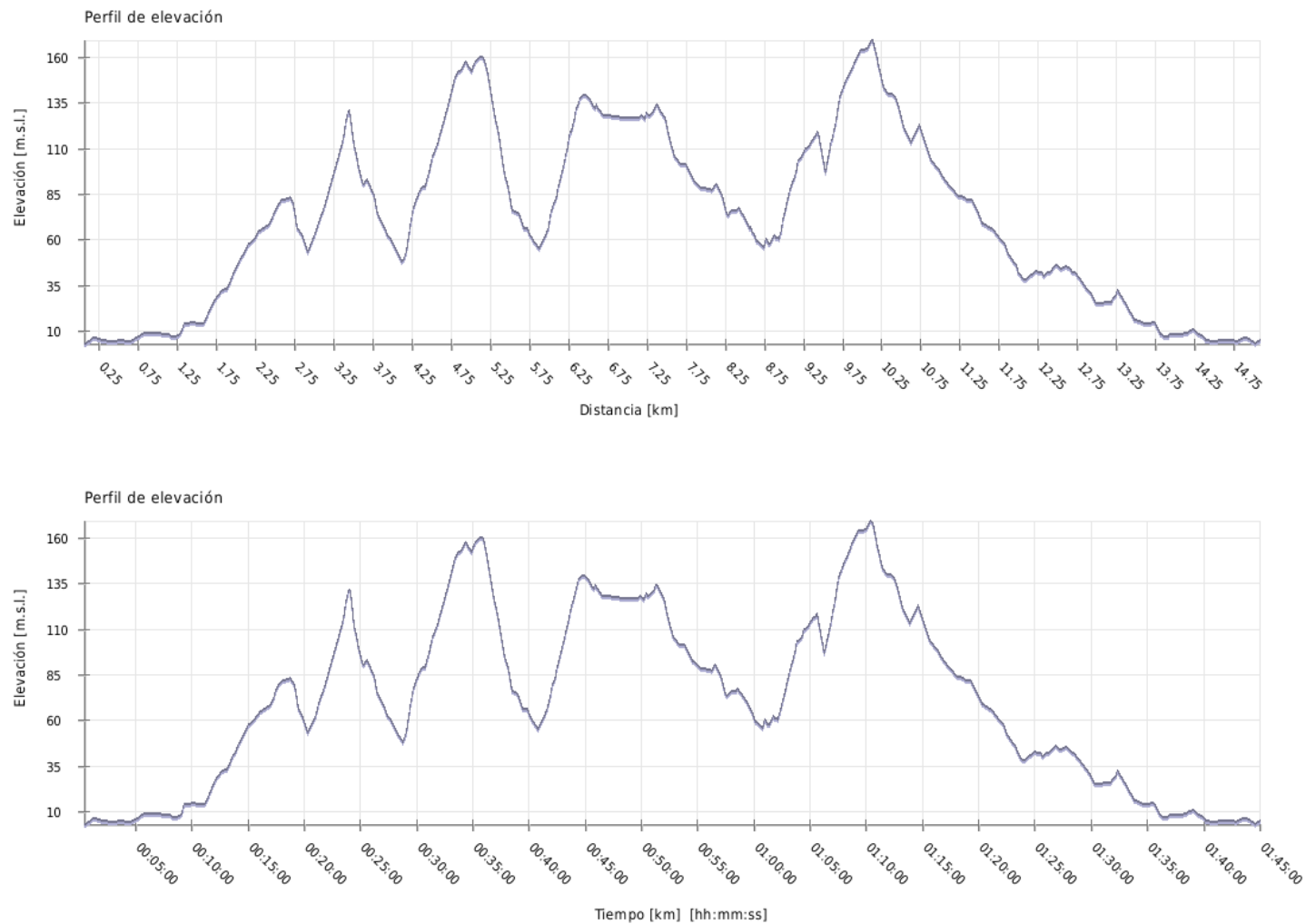
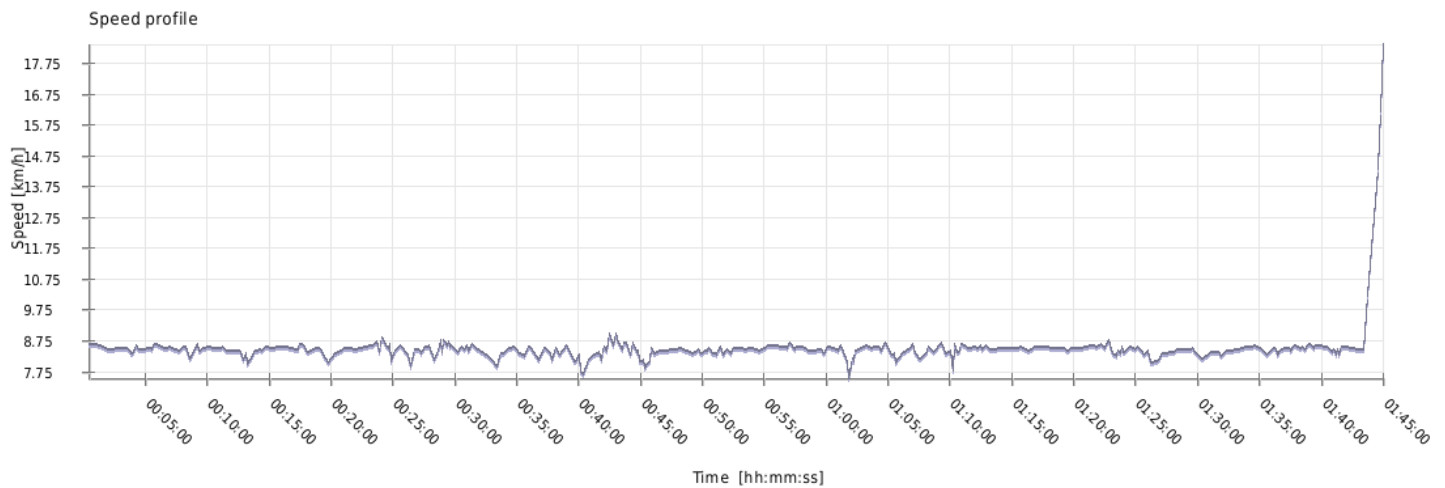
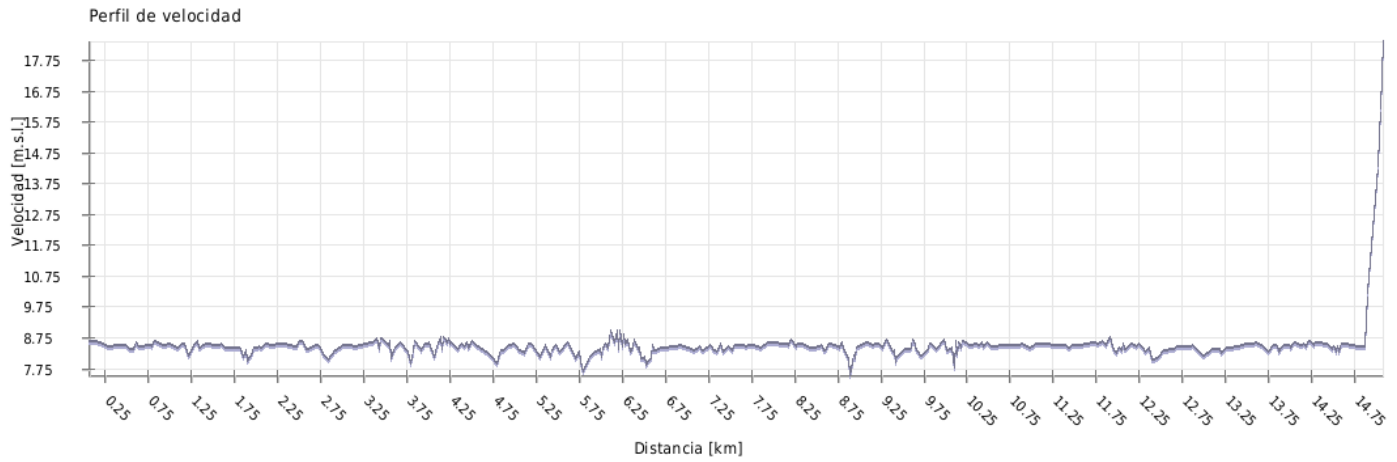


Elevación



Elevación mínima:	3 m.s.l.
Elevación máxima:	169 m.s.l.
Elevación media:	73.8 m.s.l.
Diferencia máxima:	166 m
Total ascenso:	566 m
Total descenso:	566 m
Elevación inicial:	5 m.s.l.
Elevación final:	5 m.s.l.
Elevación balanceada:	0 m

Velocidad

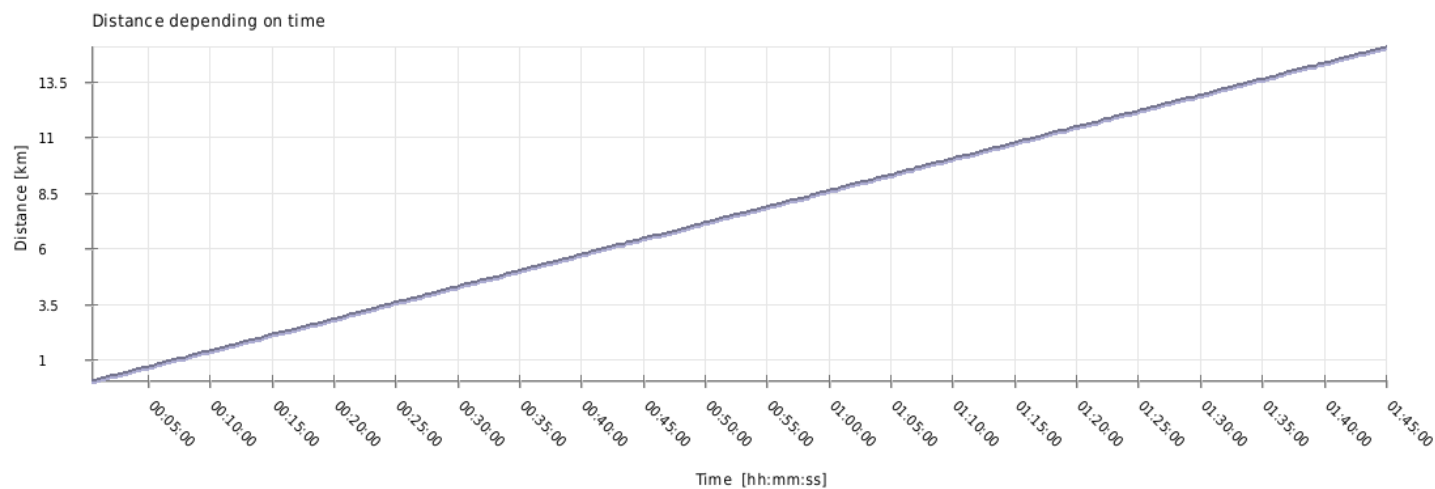


Velocidad mínima:	7.5 km/h
Velocidad máxima:	18.3 km/h
Velocidad media ascendiendo:	8.6 km/h
Velocidad media descendiendo:	8.6 km/h
Velocidad media en llano:	8.5 km/h
Velocidad media:	8.6 km/h

Tiempo

Fecha del track:	1.1.2010
Tiempo inicial:	00:00:00
Tiempo final:	01:45:01
Tiempo total del track:	1h 45m 01s
Tiempo ascendiendo:	43m 47s
Tiempo descendiendo:	48m 41s
Tiempo en llano:	12m 33s

Distancia



Distancia total en llano: 15 km

Distancia total real: 15.1 km

Distancia ascendiendo: 6.3 km

Distancia descendiendo: 7 km

Distancia en llano: 1.8 km