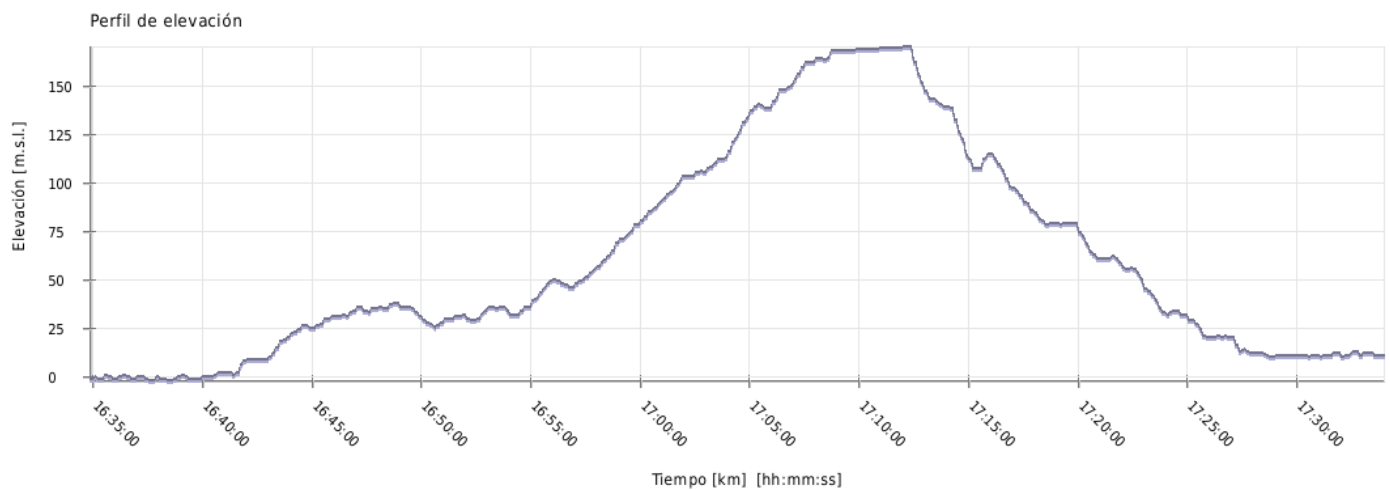
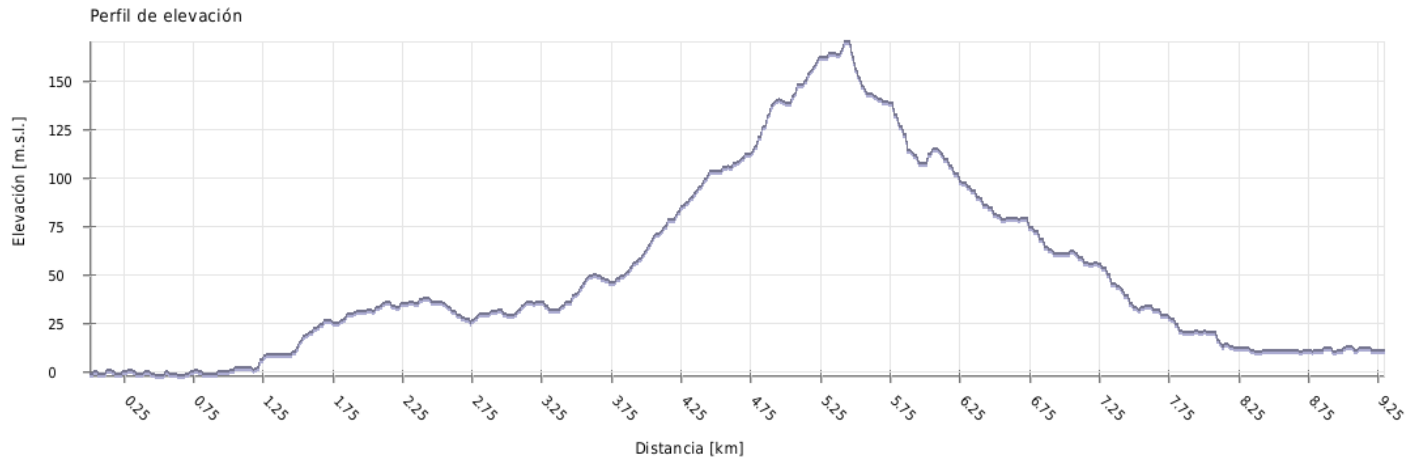
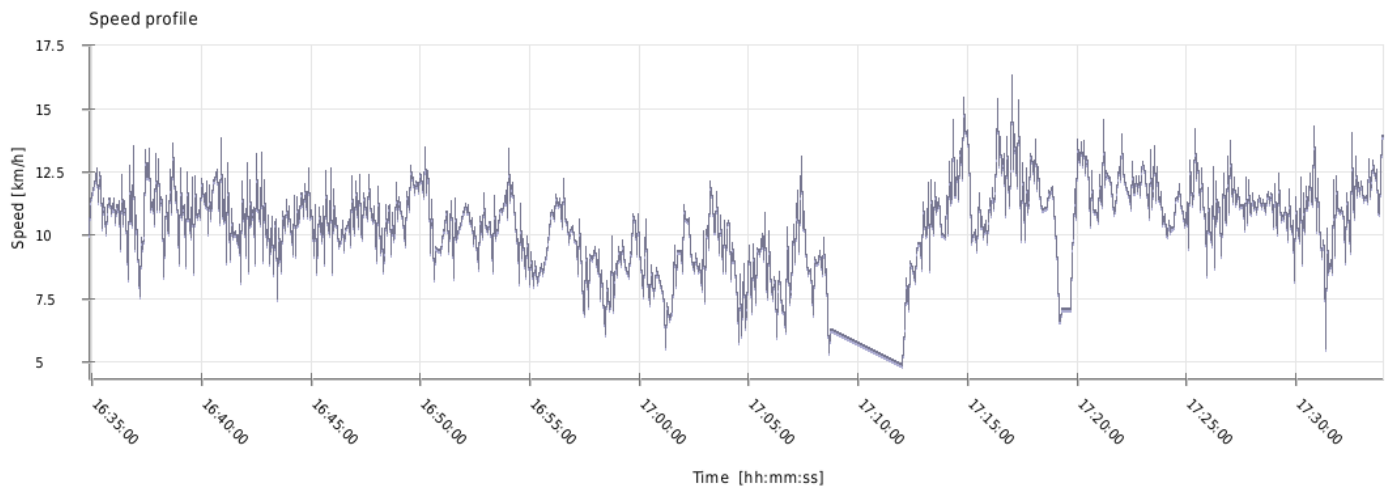
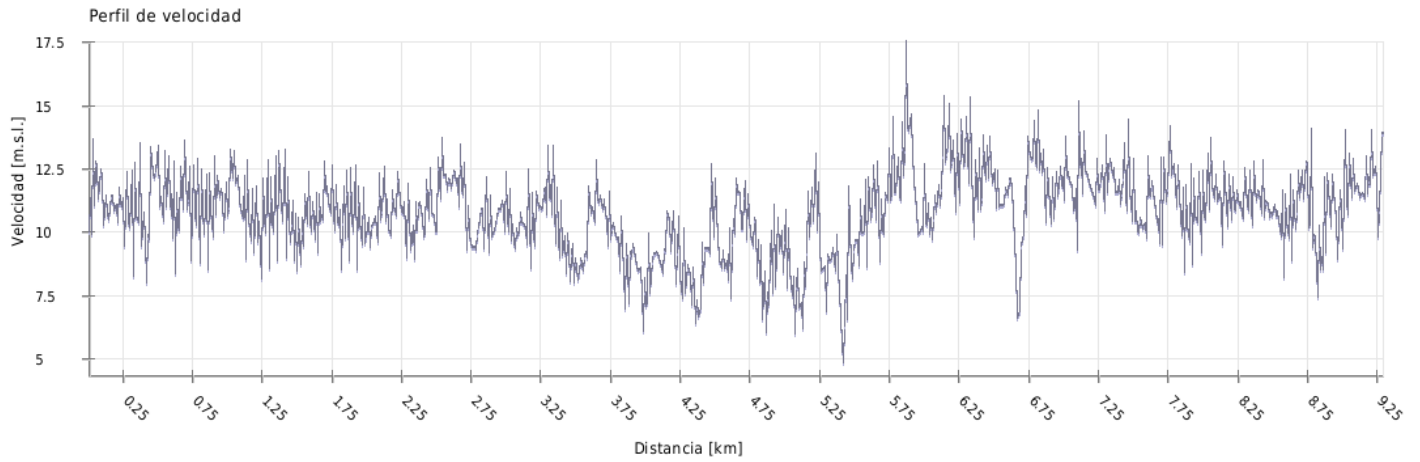


## Elevación



Elevación mínima:	-2 m.s.l.
Elevación máxima:	170 m.s.l.
Elevación media:	52.8 m.s.l.
Diferencia máxima:	172 m
Total ascenso:	243 m
Total descenso:	231 m
Elevación inicial:	-1 m.s.l.
Elevación final:	11 m.s.l.
Elevación balanceada:	12 m

## Velocidad



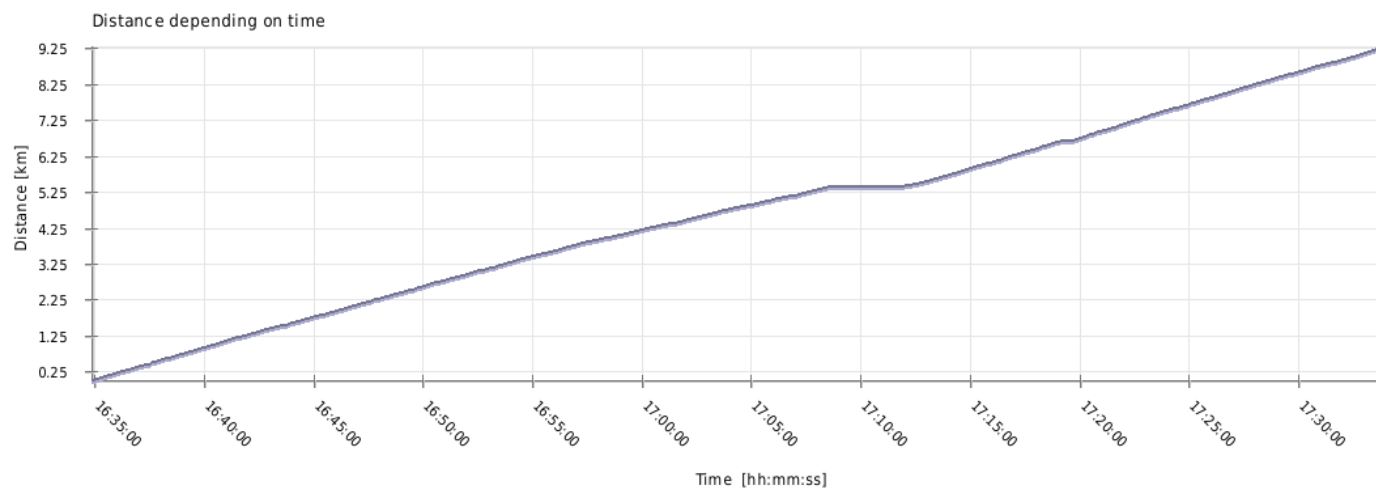
Velocidad mínima:	4.3 km/h
Velocidad máxima:	17.5 km/h
Velocidad media ascendiendo:	8.5 km/h
Velocidad media descendiendo:	9.9 km/h
Velocidad media en llano:	11 km/h
Velocidad media:	10.7 km/h

## Tiempo

---

Fecha del track:	26.9.2017
Tiempo inicial:	16:34:48
Tiempo final:	17:34:00
Tiempo total del track:	59m 12s
Tiempo ascendiendo:	09m 58s
Tiempo descendiendo:	04m 23s
Tiempo en llano:	44m 51s

## Distancia



Distancia total en llano:	9.1 km
---------------------------	--------

Distancia total real:	9.3 km
-----------------------	--------

Distancia ascendiendo:	0.7 km
------------------------	--------

Distancia descendiendo:	0.6 km
-------------------------	--------

Distancia en llano:	7.9 km
---------------------	--------